PLANIMETRIA DI PROGETTO AREA UMIDA
PROJECT PLANIMETRY WETLAND
1:250

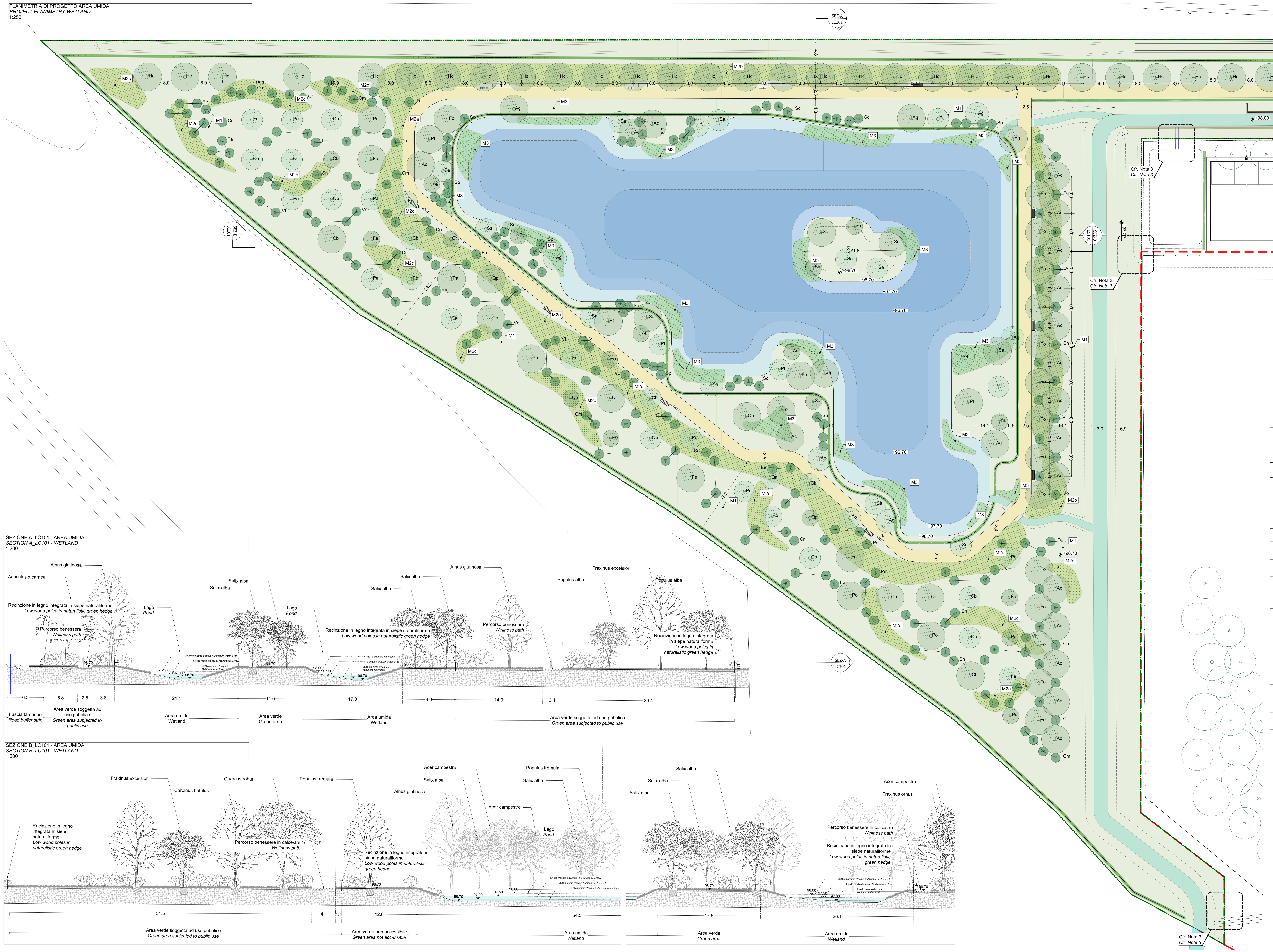
SEZ-A
LC101
SEZ-B
LC101
M1
M2a
M2b
M2c
M3
Hc
+98.70
+97.70
+96.70
+98.00
+100.75
Cfr. Nota 3
Cfr. Note 3
Livello massimo d'acqua / *Maximum water level*
Livello medio d'acqua / *Medium water level*
Livello minimo d'acqua / *Minimum water level*

SEZIONE A_LC101 - AREA UMIDA
SECTION A_LC101 - WETLAND
1:200

Aesculus x carnea
Alnus glutinosa
Recinzione in legno integrata in siepe naturaliforme
Low wood poles in naturalistic green hedge
Percorso benessere
Wellness path
Lago
Pond
Salix alba
Populus alba
Fraxinus excelsior
6.3
5.8
2.5
3.8
21.1
11.0
17.0
9.0
14.9
3.4
29.4
Fascia tampone
Road buffer strip
Area verde soggetta ad uso pubblico
Green area subjected to public use
Area umida
Wetland
Area verde
Green area

SEZIONE B_LC101 - AREA UMIDA
SECTION B_LC101 - WETLAND
1:200

Fraxinus excelsior
Carpinus betulus
Quercus robur
Populus tremula
Acer campestre
Salix alba
Alnus glutinosa
Fraxinus ornus
Lago
Pond
Recinzione in legno integrata in siepe naturaliforme
Low wood poles in naturalistic green hedge
Percorso benessere in calcestre
Wellness path
51.5
4.1
1.1
12.8
54.5
17.5
26.1
Area verde soggetta ad uso pubblico
Green area subjected to public use
Area verde non accessibile
Green area not accessible
Area umida
Wetland
Area verde
Green area

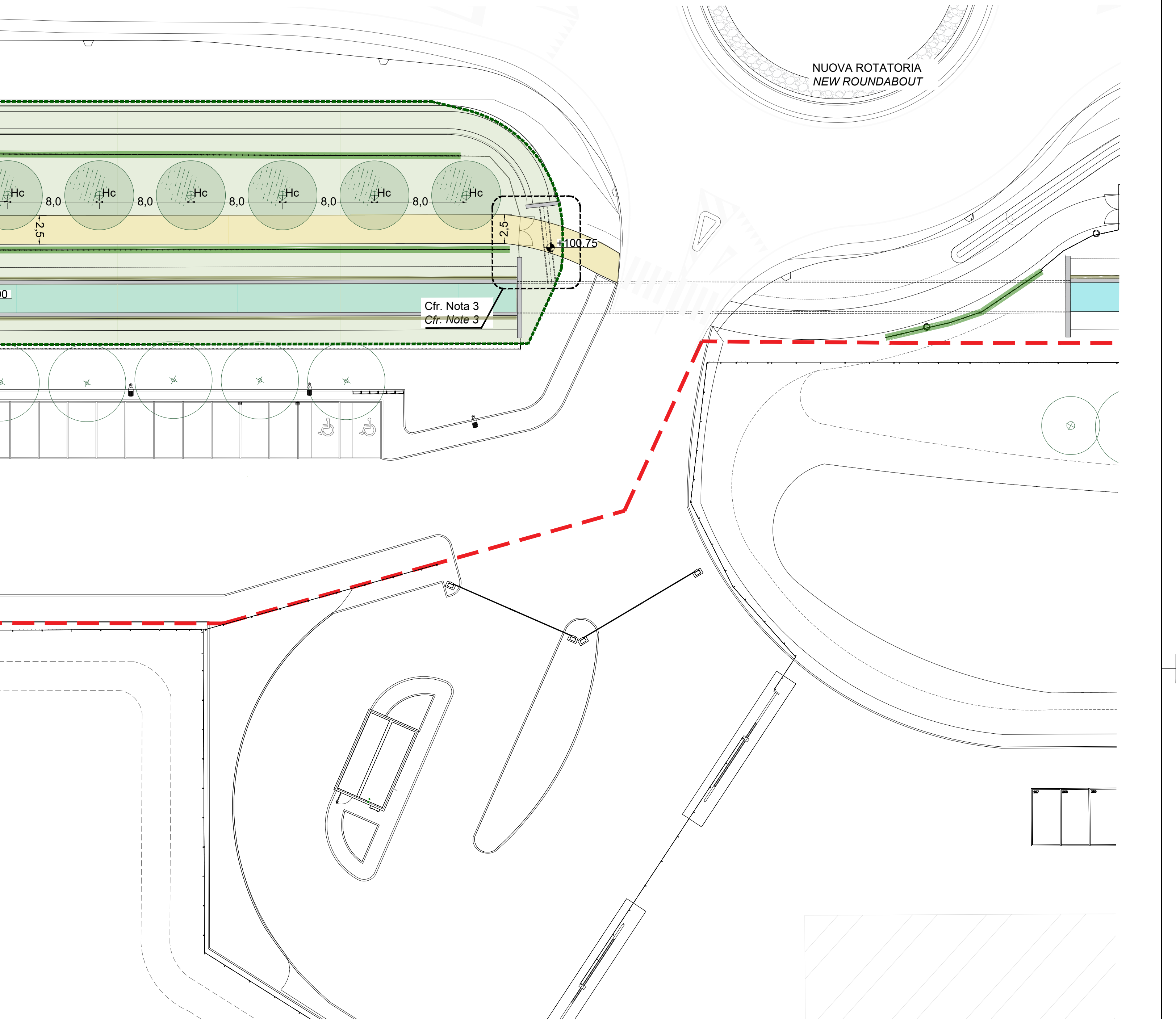
NUOVA ROTATORIA
NEW ROUNDABOUT
Cfr. Nota 3
Cfr. Note 3
+98.00

LEGENDA GENERALE - *GENERAL LEGEND*

🟦	Adt1 a-b Superficie territoriale *Adt1 a-b Development area*
🟥	Superficie fondiaria *Private building plot*
🟩	Area verde assoggettata ad uso pubblico ad accessibilità LIMITATA sub Ambito AdT 1a *Green area subject to public use with LIMITED accessibility sub Area AdT 1a*
+XXX.XX	Quota finito *Finishing elevation*
+XXX.XX	Curve di livello morfologie *Small hills contour lines*
XX	Etichetta Opere a verde *Planting plan Code*

PAVIMENTAZIONI E CORDOLI - *PAVING AND KERBS*

▭	Calcestre - Percorso wellness - 1260.0 mq *Tamped earth- Wellness path*

ARREDI E RECINZIONI - *FURNITURE AND FENCES*

▭▭▭	Cestini - n.11 *Litter bin*
▤	Panchine - n.11 *Benches*
—	Recinzione metallica h. 2.50m - 9,5 ml *Metal fence*
—	Recinzione in legno h. 1.10 m - 7.5 ml *Wooden fence*
◡◡	Cancelli - n.1 *Gates*
—	Recinzione bassa in paletti di legno integrati in siepe naturaliforme h. 1.10m - 1073.0 ml *Low wood poles in naturalistic green hedge*

OPERE A VERDE - *PLANTING PLAN*

▭	M1- Prato biodiverso seminato - 12907.2 mq *M1- Sown Biodiverse lawn*
▨	M2- Mix erbaceo arbustivo basso - 2658.8mq *M2- Shrubs and herbaceous mix*
▨	M3- Mix erbaceo igrofilo - 598mq *M3- Hygrophilous herbaceous mix*

M4- Siepe naturaliforme 1073.0 ml
M4- Naturalistic green hedge

M5- Ricadenti canale 124.0 ml
M5- Channel falling plants

Alberi di progetto - *New trees :*

Ac	Acer campestre
Ag	Alnus glutinosa
Cb	Carpinus betulus
Fe	Fraxinus excelsior
Fo	Fraxinus ornus
Hc	Aesculus x carnea
Pa	Prunus avium
Po	Populus alba
Pt	Populus tremula
Qp	Quercus petraea
Qr	Quercus robur
Sa	Salix alba

XX Arbusti alti - *Tall shrubs :*

Cm	*Cornus mas*
Cs	*Cornus sanguinea*
Co	*Corylus avellana*
Cr	*Crataegus monogyna*
Ee	*Euonymus europaeus*
Fa	*Frangulus alnus*
Lv	*Ligustrum vulgare*
Ps	*Prunus spinosa*
Sc	*Salix caprea*
Sn	*Sambucus nigra*
Vl	*Viburnum lantana*
Vo	*Viburnum opulus*

Xx	Alberi di nuovo impianto
Xx	Alberi giovani
Xx	Alberi maturi
○	Alberi esistenti - *Existing trees*

Nota: Tutti gli alberi preesistenti nell'area dovranno essere mantenuti e salvaguardati in fase di cantiere

Note: All existing trees in the area must be maintained and safeguarded during construction

- L'altezza dell'acqua del laghetto sarà variabile in base all'approvvigionamento d'acqua proveniente dalla falda e dal canale. Fare riferimento alla relazione idraulica GI005-CANAL_REP

Note:
1. Gli alberi e gli arbusti hanno una distanza minima di 3.5 m dalla recinzione di sicurezza dell'area privata.
2. Le quantità riportate nei disegni sono solo a scopo informativo e sono state ricavate dalle migliori informazioni disponibili al momento della preparazione degli elaborati. Tali quantità potranno variare in base alle effettive condizioni del sito e alla metodologia di costruzione. Gli appaltatori sono tenuti a effettuare le proprie verifiche per determinare le attività, i metodi e i costi di costruzione.
3. L'impresa esecutrice dei lavori di urbanizzazione dovrà coordinarsi con i lavori di costruzione adiacenti per programmare e coordinare i lavori nei punti di contatto tra Opere private (IFC1) e Opere di urbanizzazione (IFC4). In particolare sarà necessario coordinare:
   - I lavori di asfaltatura e di realizzazione dei marciapiedi con i progetti di costruzione adiacenti per ridurre al minimo i giunti di costruzione;
   - I punti di connessione fra bacini di ritenzione nell'area privata e i canali in area pubblica.

Notes:
1. Trees and shrubs have a distance from the security fence of the private plot of not less than 3.5m.
2. Quantities provided are for information purposes only and were derived from the best available information at the time of preparation, which may vary based on actual site conditions and construction methodology. Contractors are to undertake their own review to determine construction activities, methods and costs.
3. The contractor carrying out the urbanisation works will have to coordinate with the adjacent construction works in order to plan and coordinate the works at the points of contact between Private Works (IFC1) and Urbanisation Works (IFC4). In particular, it will be necessary to coordinate:
   - Asphalt and pavement works with adjacent construction projects to minimise construction joints;
   - The connection points between retention basins in the private area and canals in the public area.

Key Plan

1000 0 1000 2000 3000 4000
SCALE: 1:100

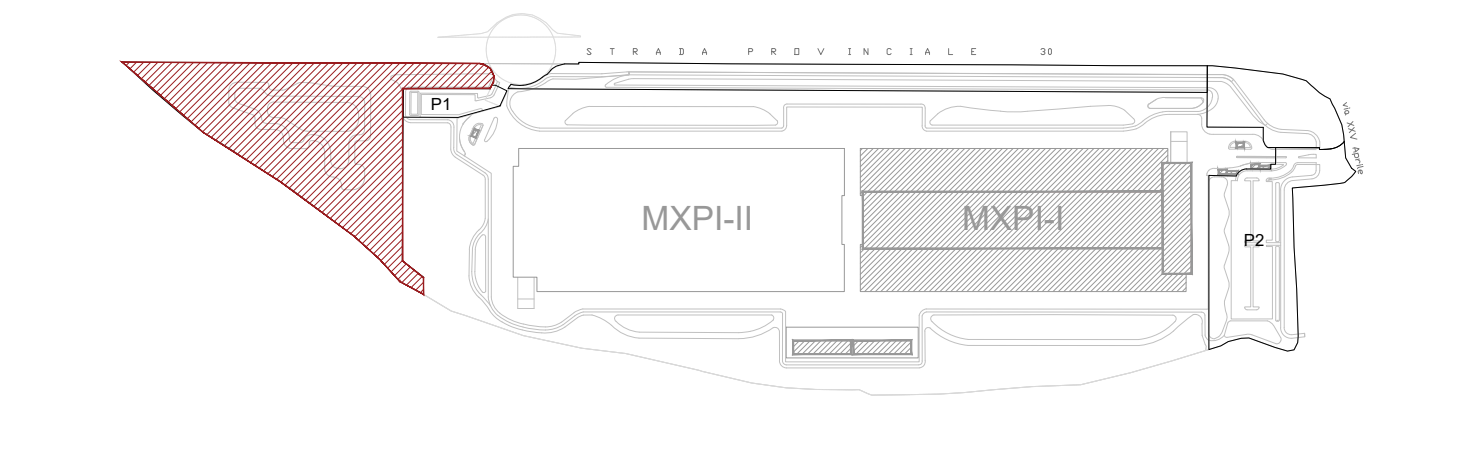
PARCO ALESSANDRINI
N
MXPI-II
MXPI-I
P2

COMUNE di NOVIGLIO

Piazza Roma, 1 - 20082 Noviglio (MI)

COMMITTENTE

NOVIGLIO DATACENTERS MXP I S.R.L.

via Broletto, 35 - 20121 MILANO



PROGETTO ARCHITETTONICO
STARCHING
Ripa di Porta Ticinese 75 - 20143 MILANO
tel 0287283000 fax 0287283067 e-mail mailbox@starching.it
Via Cristoforo Colombo 456 - 00145 ROMA
tel 0657287146 fax 0657138081 e-mail
mailbox.roma@starching.it

GEOLOGO
SoilData Studio Associato
via Mario Greppi, 34/A - 23899 Robbiate (LC)
tel 0399280280 fax 0399289091 e-mail soildata@soildata.it

CONSULENTE ACUSTICO
TECNICAMBIENTE costruiamo certezze
Via Vincenzo Russo 9 - 20127 MILANO
tel/fax 0228040510 e-mail info@tecnicambiente.it

PROGETTO IMPIANTI
ARIATTA INGEGNERIA DEI SISTEMI SPA
Via Elba, 12 - 20144 MILANO
tel 024990271 fax 024692845 e-mail ariatta@ariatta.it

CONSULENTE OPERE ESTERNE
Ingegneri Consulenti
Via Frua 22 - 20146 MILANO
tel 0248518862 e-mail info@ingegnericonsulenti.com

PROGETTO STRUTTURALE
Redesco Structural Engineering
Via Vincenzo Gioberti, 5 - 20123 MILANO
tel 024699020 fax 02436478 e-mail redesco@redesco.it

CONSULENTE PAESAGGIO
P'NV
Via Vincenzo Vela, 1 - 20133 MILANO
tel 0283548848 e-mail info@parcnouveau.com

PROGETTAZIONE ANTINCENDIO
AFC Srl sicurezza a 360 gradi
Via Leon Battista Alberti, 6 - 20149 MILANO
tel/fax +39 0245479688 e-mail info@afcsrl.it

Oggetto

PROGETTO ESECUTIVO

REDATTO IN BASE ALL' ART. 33 D.P.R. 5 OTTOBRE 2010, N. 207 E S.M.I. -

PARCHEGGI E AREE VERDI - COMUNE DI NOVIGLIO Frazione Santa Corinna
PARCHEGGI E AREE VERDI IN CESSIONE E ASSOGGETTATI AD USO PUBBLICO sub Ambiti AdT1a - AdT1b
in conformità al Piano Attuativo adottato con delibera del 14/12/2021

Categoria ISSUED FOR CONSTRUCTION- BP4

PLANIMETRIA DI PROGETTO E SEZIONI - AdT1a- AREA UMIDA
PROJECT PLANIMETRY AND SECTIONS- AdT1a - WETLAND

Emissione DATA	Vers.	Dis.	VERSIONE
06/03/2023	00	FRDP	EMISSIONE
27/03/2023	01	FRDP	EMISSIONE FINALE

Elaborato n° LC101
SCALA 1:250-1:200
Nome file LC101-WETLAND_PLAN
Codice commessa P10424
Controllato
Approvato

Disegno di proprieta' dello Studio Starching S.r.l. - Tutti i diritti riservati a norma di legge.